




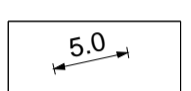








LEGENDA

-  Plangrens
-  Kavelgrens
-  Kavel niet in verkoop
-  Kavel met bouwvlak
-  Openbaar gebied (verharding, water en groen)
-  Afstand bouwvlak tot bepaalde kavelgrens
Maatvoering in m
-  Zijde waar kavel ontsloten dient te worden
Situering in/uitrit vrij te bepalen
-  Zijde waar kavel ontsloten dient te worden
Situering in/uitrit vast
-  Water(berging)
-  Te planten boom
-  Rooilijn
-  Kadastrale en topografische gegevens
(bestaande bebouwing)

AAN DE INRICHTING VAN HET OPENBAAR GEBIED KUNNEN GEEN RECHTEN WORDEN ONTLEEND

BOMEN ZIJN NIET OP WARE GROOTTE AFGEBEELD. HET BETREFT SLECHTS EEN INDICATIEVE AANDUIDING

VERMELDE OPPERVLAKTEMATEN ZIJN INDICATIEF

Kavelnr	Oppervlakte in m ²
17	1034
18	1056
19	474
20	484
21	484
22	484
23	484
24	484
25	541

Opdrachtgever
Gemeente Woensdrecht
 Project
 Verlengde Duinstraat te Hoogerheide, Gemeente Woensdrecht
 Onderdeel
 Situatietekening

Projectnummer 362828	Tekeningnummer 362828.ehv.311.T01	Versie	Datum van uitgave 20-06-2018	Ontwerpfase	Contractnummer
Blad T01	Van Schaal 1 : 500	Formaat A1	Kantoor Eindhoven	Get. MvdL	Gez. MS Acc. MS

www.sweco.nl
 © Sweco Nederland B.V. Alle rechten voorbehouden

SWECO 